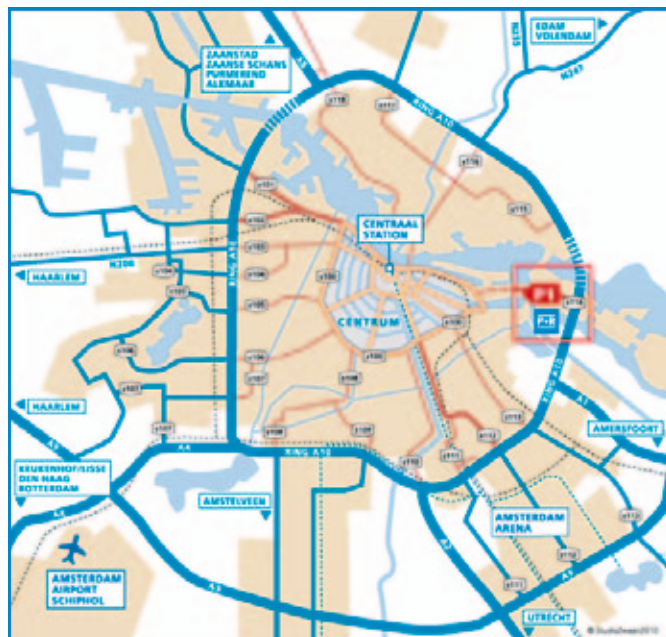


# Amsterdam voor touringcars

2010/2011

## Welkom in Amsterdam

Amsterdam is een prachtige historische stad en ontvangt graag bezoekers die met een touringcar naar de stad willen komen. Eén van de unieke kenmerken van Amsterdam is zijn compactheid, waardoor veel attracties goed te voet bereikbaar zijn. De beperkte ruimte maakt het voor touringcars soms moeilijk manoeuvreren en voor halteren en parkeren is lang niet overal plek. Amsterdam doet er alles aan om de touringcars te faciliteren, maar hiervoor gelden uiteraard een aantal regels. Deze kaart helpt u op weg bij het vinden van alle halte- en parkeerplekken, geeft tips en zorgt voor een prettig bezoek aan Amsterdam.



## Op de juiste manier halteren en/of parkeren

Parkeren en in- of uitstappen op andere dan op de kaart aangegeven plaatsen is verboden. De Dienst Stadstoezicht en de politie handhaven de regels strikt. Bij fout parkeren kunt u een bekeuring krijgen en de touringcar kan zelfs worden weggereden. De kosten voor het weggrijden zijn minimaal € 225,-.

Informatie over diensten van Stadstoezicht kunt u vinden op [www.stadstoezicht.amsterdam.nl](http://www.stadstoezicht.amsterdam.nl) of bel met 14020.

### Dienst Stadstoezicht/Kaskantoor/Servicepunt

Daniël Goedkoopstraat 9 (bij metrostation Spaklerweg)  
Open: maandag t/m zondag, 24 uur per dag. Ook voor het afhalen en afrekenen van weggesleepte voertuigen.  
Bereikbaar met metro/sneltram 51, 53 en 54 en nachtbus 355.

## Evenementen

Ook in 2010 en 2011 zijn er evenementen in de stad, waardoor sommige in- en uitstaphaltes en parkeerplaatsen tijdelijk onbereikbaar zijn. Mochten deze evenementen stremmingen tot gevolg hebben, dan vindt u deze informatie op [www.bereikbaar.amsterdam.nl](http://www.bereikbaar.amsterdam.nl)

Enkele jaarlijks terugkerende evenementen zijn:

- 30 april** Koninginnedag (hele stad onbereikbaar)
- 4 mei** Dodenherdenking (rondom de Dam onbereikbaar)
- 5 mei** Bevrijdingsfestival (bepaalde gedeeltes van de stad onbereikbaar)

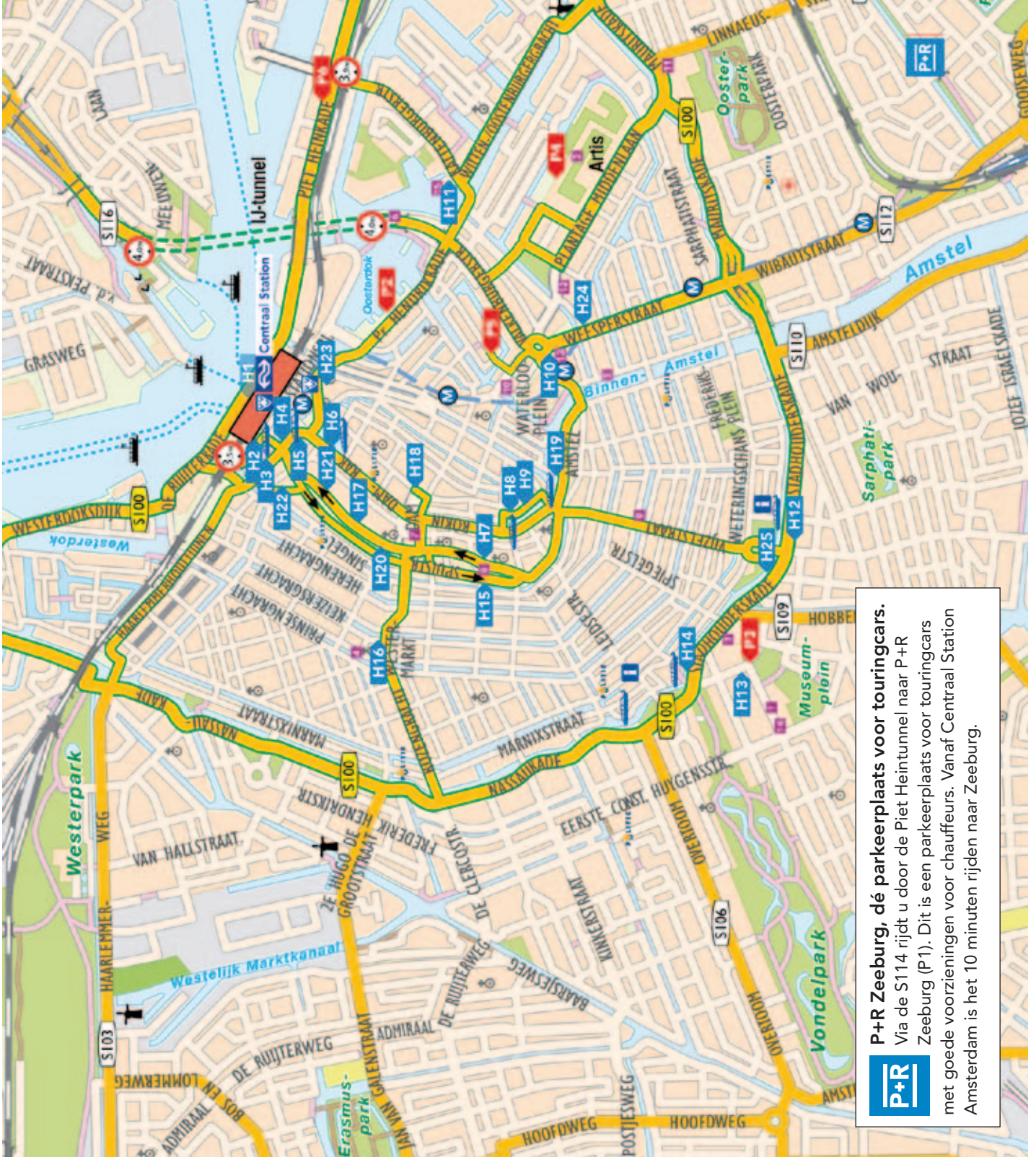
Andere grote jaarlijkse evenementen zijn: Gay Pride (aug), Grachtenfestival (aug.), Uitmarkt (aug.), Dam tot Damloop (sep.), ING Amsterdam Marathon (okt.), Intocht Sinterklaas (nov.). Voor de meest actuele en complete toeristische informatie bezoekt u de website:

[www.amsterdam.nl/evenementen](http://www.amsterdam.nl/evenementen) of [www.iamsterdam.nl](http://www.iamsterdam.nl)



## P+R Zeeburg, dé parkeerplaats voor touringcars.

Via de S114 rijdt u door de Piet Heintunnel naar P+R Zeeburg (P1). Dit is een parkeerplaats voor touringcars met goede voorzieningen voor chauffeurs. Vanaf Centraal Station Amsterdam is het 10 minuten rijden naar Zeeburg.



**P+R Zeeburg, dé parkeerplaats voor touringcars.**  
 Via de S114 rijdt u door de Piet Heintunnel naar P+R Zeeburg (P1). Dit is een parkeerplaats voor touringcars met goede voorzieningen voor chauffeurs. Vanaf Centraal Station Amsterdam is het 10 minuten rijden naar Zeeburg.



# In- en uitstaphaltes

Halte	Straat en locatie	Capaciteit (aantal touringcars)
H1	Vervallen	!
H2	Stationsplein Hotel Ibis Amsterdam Centre	2
H3	Prins Hendrikkade Lovers rondvaarten	3
H4	Prins Hendrikkade Holland International rondvaarten	1
H5	Prins Hendrikkade Victoria Hotel	4 !
H6	Damrak Plas rondvaarten/Meyers rondvaarten	5
H7	Nieuwezijds Voorburgwal Amsterdams Historisch Museum	1
H8	Oude Turfmarkt Kooij rondvaarten	2
H9	Oude Turfmarkt Allard Pierson Museum	2
H10	Mr. Visserplein Joods Historisch Museum	1
H11	Tijdelijk buiten gebruik i.v.m. verbouwing Nederlands Scheepvaartmuseum	2
H12	Weteringscircuit Stadhouderskade (bij Heineken Experience)	4
H13	Hobbemastraat Coster Diamonds	2
H14	Stadhouderskade Noord-Zuid rondvaarten	3
H15	Spuistraat NH City Centre	1
H16	Westermarkt Tegenover de Westerkerk/Anne Frank Huis	3
H17	Nieuwezijds Voorburgwal The Convent Hotel	1
H18	Dam NH Grand Hotel Krasnapolsky	1 !
H19	Amstel Bij brug over de Amstel ter hoogte van de Halvemaansteeg	1
H20	Nieuwezijds Voorburgwal Hotel Brasserie Bodega Die Port van Cleve/Magna Plaza	1
H21	Nieuwezijds Voorburgwal Avenue Hotel	1
H22	Kattengat Renaissance Amsterdam Hotel	1
H23	Prins Hendrikkade Barbizon Palace Hotel	2 !
H24	Weesperstraat/hoek Nieuwe Keizersgracht Hermitage/TunFun/Portugese Synagoge	2
H25	Stadhouderskade 2 Tegenover Carel Willinkplantsoen	2



Een in- en uitstaphalte herkent u aan dit bord.

Langs de verplichte touringcarroute bevinden zich 25 haltes voor 47 touringcars, waar uw passagiers kunnen in- en uitstappen. Alle haltes - 'H' op de plattegrond - zijn in de directe nabijheid van musea, hotels, attracties en restaurants. Let op! U mag op de haltes alleen passagiers laten in- en uitstappen. Parkeren is er streng verboden! Attendeer ook uw reisgezelschap hierop. Houd er rekening mee dat de politie en de Dienst Stadstoezicht dit strikt controleren!

**H1** Deze halte is door bouwwerkzaamheden voor onbepaalde tijd komen te vervallen. Voor riviercruiseboten bestaan aparte aanlegsteigers aan de Zuidelijke IJoevers. Bij de meeste steigers bestaat de mogelijkheid om met de touringcar passagiers op te halen of te brengen. Voor meer informatie verwijzen wij u naar Haven Amsterdam (tel. 020 - 523 4782). [www.portofamsterdam.nl](http://www.portofamsterdam.nl).

**H5 & H23** In de omgeving van Stationseiland vinden de komende jaren veel (weg)werkzaamheden plaats, o.a. door de Noord/Zuidlijn. Dit kan veel overlast geven en daarom kunt u beter ergens anders halt houden.

**H18** Is alleen toegankelijk voor kleine passagiersbussen.

## Legenda

	Routes van/naar centrum Amsterdam		Fiets- en voetveer
	Verplichte route voor touringcars > 7,5 ton		P+R locatie
	Fietspad		In- en uitstaphaltes
	Spoorweg met station		Parkeerplaatsen touringcars
	Metro met station		Rondvaarten
	Kerktoeren		Musea
	VW vestiging		Camping
	VW agentschap		Ziekenhuis
			Politie

## S-routes: de wegen naar het centrum

Vanaf de Ringweg A10 kunt u diverse S-routes volgen naar de binnenstad (S101 tot en met S118). Deze Stadsroutes zijn de snelste toegangsroutes naar het stadscentrum. Afhankelijk van uw eindbestemming in de stad, bepaalt u zelf de meest geschikte S-routes.

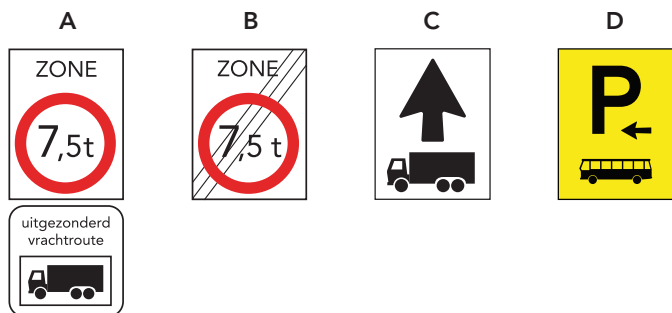
± 5 minuten rijden

# Verkeersregels

## Zone 7,5 ton met verplichte touringcarroute

De kaart op de andere zijde geeft alle verkeerswegen weer in het centrum. Als u vanaf de Ringweg A10 via de S100 het centrum inrijdt, moet u rekening houden met speciale verkeersregels voor touringcars. In de zone binnen de Singelgracht (S100) moeten touringcars en vrachtwagens van 7,5 ton of meer een verplichte route volgen.

De touringcarroute brengt u naar vrijwel alle attracties, musea, hotels en restaurants in de binnenstad en de daarbij gelegen speciale in- en uitstaphaltes voor touringcars. Het is voor touringcars van 7,5 ton of meer niet langer toegestaan om buiten de aangewezen routes voor vrachtverkeer en touringcars te rijden. Let u goed op de volgende borden:



**A** Binnen de 7,5 ton zone wordt de verplichte route voor vrachtverkeer en touringcars aangeduid met een vrachtwagensymbool. Deze borden zijn geplaatst aan de grenzen van het centrum van Amsterdam.

**B** Als u de zone verlaat ziet u dit verkeersbord.

**C** Binnen de 7,5 ton zone is de verplichte route voor vrachtverkeer en touringcars aangegeven met dit bord.

**D** In de directe nabijheid van parkeerplaatsen voor touringcars vindt u dit bord.

## Musea & attracties top 15 (zie plattegrond)

- 1 Van Gogh Museum
- 2 Artis
- 3 Rijksmuseum
- 4 Anne Frank Huis
- 5 Hermitage Amsterdam
- 6 NEMO
- 7 Madame Tussauds Amsterdam
- 8 Amsterdams Historisch Museum
- 9 FOAM Fotografiemuseum Amsterdam
- 10 Het Rembrandthuis
- 11 Tropenmuseum
- 12 Hortus Botanicus
- 13 Joods Historisch Museum
- 14 Stedelijk Museum (eind 2011 heropend)
- 15 Nederlands Scheepvaartmuseum (zomer 2011 heropend)

# Tips



In Amsterdam ziet u op veel rijstroken een wegmarkering LIJNBUS. De rijstrook is alleen bedoeld voor bussen van het openbaar vervoer. Touringcars mogen hier GEEN gebruik van maken!

Het centrum van Amsterdam is compact. Veel attracties zijn te voet goed bereikbaar via de toeristische voetgangersbewegwijzering. Op vele kruispunten staan informatiezuilen met een plattegrond, waarop informatie staat over looproutes en attracties.



Dubbeldekkers let op! De maximaal toegestane hoogte van touringcars is 4,0 meter. Er zijn echter ook enkele viaducten die lager zijn, met name die onder spoorbanen (zie plattegrond).

Om milieuredenen en om de bewoners en bedrijven rondom de in- en uitstaphaltes en parkeerplaatsen zo min mogelijk overlast te bezorgen, bent u verplicht uw motor af te zetten. Gebruik van de claxon is alleen toegestaan bij dreigend gevaar.







In Nederland, en met name in Amsterdam, nemen veel fietsers en bromfietzers deel aan het verkeer. Voor een onbekende chauffeur is de kans op een ongeval met vooral fietsers relatief groot. Let vooral bij het rechtsaf slaan op eventueel naast u rijdende fietsers.



Bij veel verkeerslichten in Amsterdam hebben fietsers tegelijk groen met het (rechtsafslaan) autoverkeer. Rechtdoorgaande fietsers hebben voorrang!

Op veel plaatsen in Amsterdam hangen bolle spiegels onder het verkeerslicht, zodat u beter zicht hebt op de fietsers naast u.

# Parkeerplaatsen voor touringcars (zie plattegrond)

Nr.	Straat + exacte locatie (aantal touringcars)	Open	Bewaking	Parkeertarieven (kunnen wijzigen)	Maximale parkeerduur	Faciliteiten
 	<b>P+R Zeeburg (20 touringcars)</b> Zuiderzeeweg 46A; vanaf A10 na afrit S114 en nog voor de Piet Heintunnel. Vanaf Centraal Station Amsterdam is het 10 minuten rijden naar Zeeburg. Via S114 bereikt u via de Piet Heintunnel een faciliteit voor touringcars, aangelegd met goede voorzieningen voor chauffeurs: P+R Zeeburg (P1).	24 uur	Ja	Eerste 3 uur € 7,50. Na 3e uur € 2,50 per uur. Maximum € 22,50 voor 24 uur.	Onbeperkt	Douches / Toiletten / Water voor het reinigen van de bus / Faciliteiten voor het legen van afvalbakken en bustoiletten (alleen met Micro-Septic. 1 dosering à € 5,- ter plekke verkrijgbaar evenals aanvraagformulier voor grotere verpakkingen).
	<b>Prins Hendrikkade (34 touringcars)</b> Tegenover nr. 120/Hoek Oosterdoks-kade. Niet toegankelijk voor bussen met aanhanger en bussen langer dan 21 meter.	24 uur	Ja	Per uur € 10,-.	Onbeperkt	Souvenirshop / Telefooncellen / Toiletten / Voetgangersbewegwijzering.
	<b>Q-Park Busparking Museumplein (25 touringcars)</b> Ingang Paulus Potterstraat/hoek Rijksmuseum.	24 uur	Ja	Per 27 minuten of deel hiervan € 5,-. Max. dagtarief € 100,- (5e t/m 24e uur gratis). Max. dagtarief € 25,- (11e t/m 24e uur gratis).	Onbeperkt	Museumwinkel / Restaurant / Restroom voor chauffeur / Telefooncel / Lift / Service corner.
	<b>Plantage Doklaan (18 touringcars)</b> Bij Artis Zoo.	9:00 - 17:00 u (in de zomer tot 18:00 u)	Nee	Gratis. Alleen toegankelijk voor bezoekers Artis Zoo.	Onbeperkt tot sluitingstijd	Restaurant / Souvenirshop / Telefoon / Toilet.
	<b>Nieuwe Uilenburgerstraat (20 touringcars)</b> Bij Gassan Diamonds.	9:00 - 17:30 u	Ja	Gratis. Alleen toegankelijk voor bezoekers Gassan Diamonds.	Onbeperkt tot sluitingstijd	Koffieshop / Toiletten.
	<b>Piet Heinkade (16 touringcars)</b> Touringcar Terminal Amsterdam (TTA bij PTA).	24 uur	Ja	€ 7,- per uur, € 55,- per 24 uur.	Onbeperkt op aanvraag	Geen.

**Belangrijk: Stilstaan met de touringcar = motor uitzetten.  
Voorkom overlast.**

## Contact

Nog vragen? Bel met het antwoordnummer 14020 van de gemeente Amsterdam. Vanuit het buitenland belt u naar: tel. 0031 - 20 624 1111.

## Colofon

**Uitgave** Gemeente Amsterdam, Dienst Infrastructuur, Verkeer en Vervoer (DIVV), zomer 2010

**Teksten** DIVV en Amsterdam Toerisme & Congres Bureau

**Plattegronden** Carto Studio, Studio Zwaan en dsgn.frm

**Vormgeving** dsgn.frm

## Bereikbaarheidsinformatie

Kijk voor vertrek voor actuele verkeersinformatie, wegwerkzaamheden en specifieke touringcarinformatie op [www.bereikbaar.amsterdam.nl](http://www.bereikbaar.amsterdam.nl).

## Tips

Mocht u tips hebben voor een volgende kaart of wilt u wijzigingen doorgeven dan kunt u deze mailen naar [touringcar@ivv.amsterdam.nl](mailto:touringcar@ivv.amsterdam.nl).